

INFO: ONDERZOEK VAN EEN TOERISTISCH GEBIED.

Met deze info willen we jullie enkele mogelijke vakantiebestemmingen voorstellen en enkele tips geven bij de uitwerking van jullie onderzoek.

Verspreid over wereld gingen we op zoek naar bestemmingen buiten de klassieke vakantiebestemmingen. We maakten een keuze van volgende landen, verspreid over de wereld:

- Namibië
- Senegal
- Nepal
- Vietnam
- Cuba
- Mongolië


Je kan voor deze bestemmingen zelf een keuze maken welk soort toerisme je wil onderzoeken of verschillende mogelijkheden van reizen naast elkaar bespreken: rugzaktoerisme, begeleide groepsreis, natuurtoerisme..... Je kan natuurlijk eender welke andere bestemming kiezen.

Om je wat op weg te helpen gingen we voor bovenvermelde landen op zoek naar wat websites. Natuurlijk kan je deze links aanvullen met eigen spuurwerk op internet.

- **Klimatogrammen vind je op:**

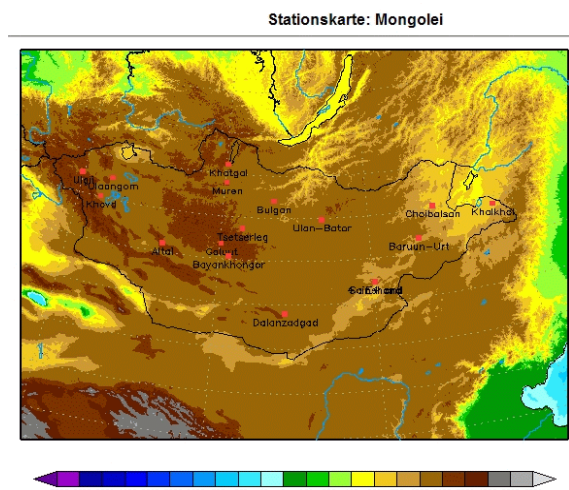
<http://www.klimadiagramme.de/>

Linksboven: klik op 'kontinente'
—> kies je continent bvb.: Azië



Op de bekomen pagina met de kaart van het werelddeel kan je naar het land van je keuze (bvb. Mongolië) op drie manieren:

1. Je kan op de kaart zelf met de muiswijzer 'Mongolië' opsporen en aanklikken. Je bekomt dan een detailkaart met alle weerstations. Op deze 'Stationskarte' staat elk rood bolletje voor een weerstation.

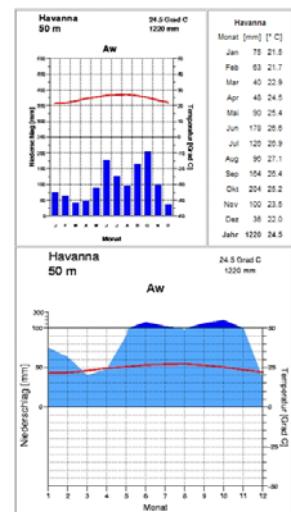


2. Boven de kaart worden de landen(rood) opgesomd met tussen haakjes het aantal weerstations. Als je hier Mongolië aanklikt krijg je een lijst van plaatsen waartussen je kan kiezen om het gewenste klimatogram te bekomen.

Mongolei				
Stations-ID	Station	Hohe	geogr. Koordinaten	
44277	Altai	2181 m	46°24'N	96°15'E
44305	Baruun-Ult	991 m	46°41'N	113°17'E
44287	Bayankhongor	1859 m	46°08'N	100°41'E
44239	Bulgan	1208 m	48°48'N	103°33'E
44373	Dalanzadgad	1465 m	43°35'N	104°25'E
44284	Gaalut	2126 m	46°42'N	100°08'E
44313	Khalkhol	688 m	47°37'N	118°37'E
44207	Khatgal	1668 m	50°28'N	100°09'E
44218	Khovd	1406 m	48°01'N	91°34'E
44231	Muren	1288 m	49°38'N	100°10'E
44354	Sainshand	938 m	44°54'N	110°07'E
44259	Tscholbalean	756 m	48°04'N	114°30'E
44282	Tsetserleg	1691 m	47°27'N	101°28'E
44212	Ulaangom	939 m	48°59'N	92°05'E
44292	Ulan Bator	1338 m	47°56'N	106°59'E
44214	Ulgii	1715 m	48°56'N	89°56'E

3. Onder de kaart vind je een opsomming van detailkaarten per land. Wanneer je hier Mongolië aanklikt krijg je ook weer de detailkaart met de ligging van de weerstations. Klik op het gewenste weerstation en je bekomt het klimatogram.

- !!! De neerslag staat links en de t /rechts op het diagram
Soms krijg je 2 diagrammen.
Kies het diagram waarbij de t = 2N



- !!! Nepal vind je niet op deze site
Voor Nepal kan je terecht op:

<http://www.top-wetter.de/klimadiagramme/welt.htm>

• **Informatie over een land:**

1. [www.landenweb.com](http://www landenweb.com)

Klik op de wereldkaart op het werelddeel van je keuze.



Kies in het volgende venster je land.

Azië		
Artikelen en Reisverhalen over Azië		
MALEISIE DOOR DE CAMERON HIGHLANDS	IRAN VAN HET DRUKKE TEHRAN NAAR DE ..	THAILAND THAILAND IN VOGELVLUCHT
CHINA NOOIT MEER LOST IN TRANSLATION...		CAMBODJA SIEM REAP EN DE KILLING FIC..
		VIETNAM HANOI EN HET SCHILDERACHTIGE..
AFGHANISTAN	IRAN	OEZBEKISTAN
AZERBEIDZJAN	ISRAEL	OMAN
BAHREIN	JAPAN	PAKISTAN
BANGLADESH	JEMEN	QATAR
BHUTAN	JORDANIE	SAOEDI-ARABIE
BRUNEI	KAZACHSTAN	SINGAPORE
CAMBODJA	KIRGIZIE	SRI LANKA
CHINA	KOEWEIF	SYRIE
FILIPPIJNEN	LAOS	TADZJIKISTAN
HONGKONG	LIBANON	TAIWAN
INDIA	MACAU	THAILAND
* GOA	MALDIVEN	TURKMEENISTAN
INDONESIE	MALEISIE	VERENIGDE ARABISCHE EMIRATEN
* BALI	MONGOLIË	* ABU DHABI
* JAVA	MYANMAR	* DUBAI
* SUMATRA	NEPAL	VIETNAM
IRAK	NOORD-KOREA	ZUID-KOREA

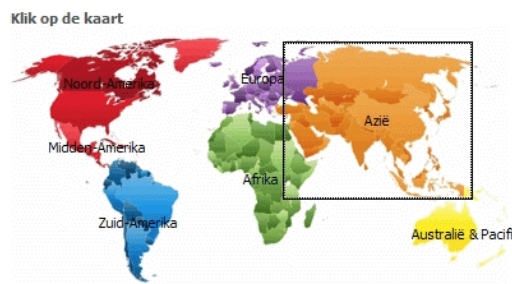
Je kan dan in een knoppenmenu boven- of onderaan de pagina verscheidene thema's aanklikken.



Helemaal onderaan staat bij elk land een reeks links met informatie over verschillende vormen van toerisme.

2. www.reisomdewereld.nl

Klik op het gewenste werelddeel.



----> Kies het land
 ----> je bekomt een pagina met algemene informatie over het land maar ook verwijzingen en links voor verdere opzoeking.

Je kan ook aan de linkerkant 'reisverhalen' aanklikken. Scroll daarna in de linkerbalk naar beneden. Daar staat bij elk land vermeld hoeveel reisverhalen er beschikbaar zijn.

• Voor 'Duurzaam Toerisme' kan je terecht op volgende sites.

NEPAL: www.fairtourism.nl

----> kies: 'reisverhalen'
 ----> kies: 'Nepal'

Je kan hier natuurlijk ook terecht voor andere landen...



NAMIBIË - NEPAL:
 en andere landen

<http://www.millenniumreiziger.be/gkaart?filter0%5B%5D=248>

Elke markering op de kaart verwijst naar een land met ecologische toeristische projecten. Ga maar op speurtocht...



Klik je op een markering dan krijg je een klein venster met een paar links.

Klik bvb. 'Cheetah Conservation Fund' je krijgt dan een beschrijving van het ecotoeristisch project en onderaan de tekst vind je voor verdere informatie de link:

Website:
<http://www.cheetah.org>



SENEGAL: <http://www.bondiki.com/>



Klik op 'Links'
----> scroll naar beneden en klik op 'Flyer' (bij: Download de [flyer](#) van Bondiki Duurzaam Toerisme)
----> openen

VOOR ALLE LANDEN:

<http://www.sawadee.nl/over-sawadee/duurzaam-toerisme/projecten/>

De 36 fotootjes vormen elk een link naar de beschrijving van projecten van duurzaam toerisme in verscheidene varianten, verspreid over alle werelddelen.

Boeiende projecten...

Hier moet je beslist eens op exploratietocht gaan !

Ook hier kan je dan via links doorklikken voor méér informatie.



SUCCES MET JE 'WORLDWIDE-ZOEKTOCHT' !!!